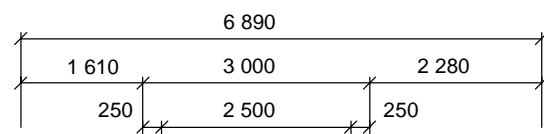


Pracovní příčné řezy
měřítko 1 : 100


UPRAVENÝ TERÉN

PŮVODNÍ TERÉN

SROV.ROVINA = 332,00 m n. m.



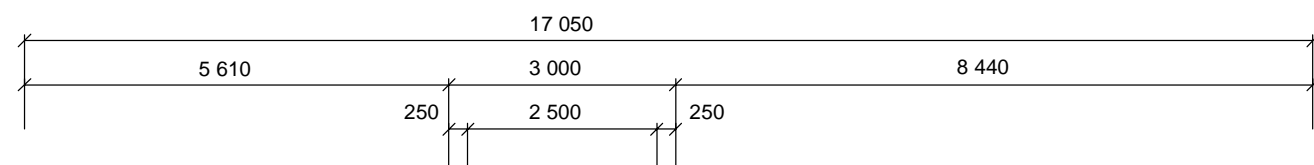
SEJMUTÍ ORNICE	m´	6,90
VÝKOP	m2	1,62
NÁSYP TĚLESA HRÁZE	m2	6,75
ŠVAHOVÁNÍ	m´	4,20
OHUMUSOVÁNÍ	m´	4,70
ŠTĚRKODRŤ	m´	2,50



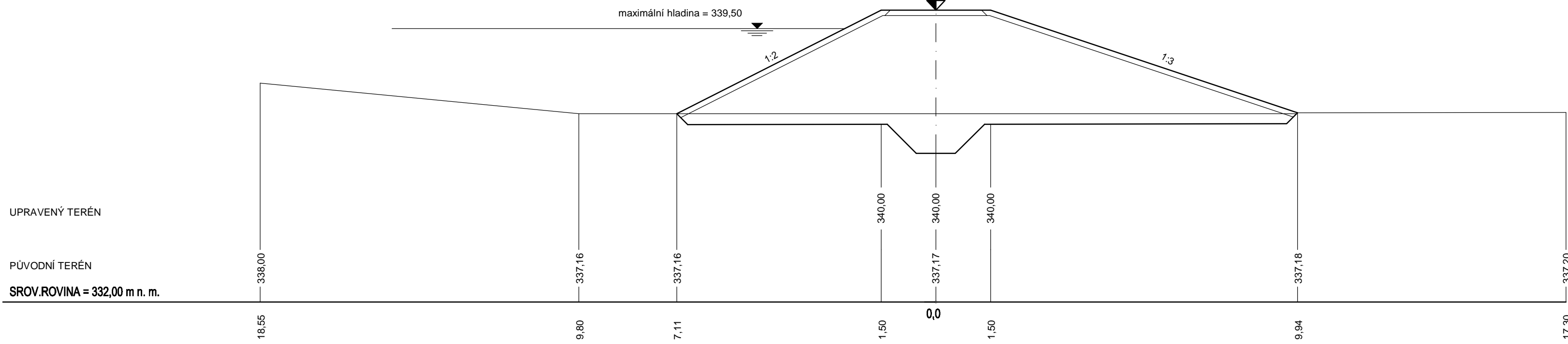
UPRAVENÝ TERÉN

PŮVODNÍ TERÉN

SROV.ROVINA = 332,00 m n. m.




SEJMUTÍ ORNICE	m´	17,20
VÝKOP	m2	1,62
NÁSYP TĚLESA HRÁZE	m2	32,08
SWAHOVÁNÍ	m´	15,20
OHUMUSOVÁNÍ	m´	15,70
ŠTĚRKODRŤ	m´	2,50



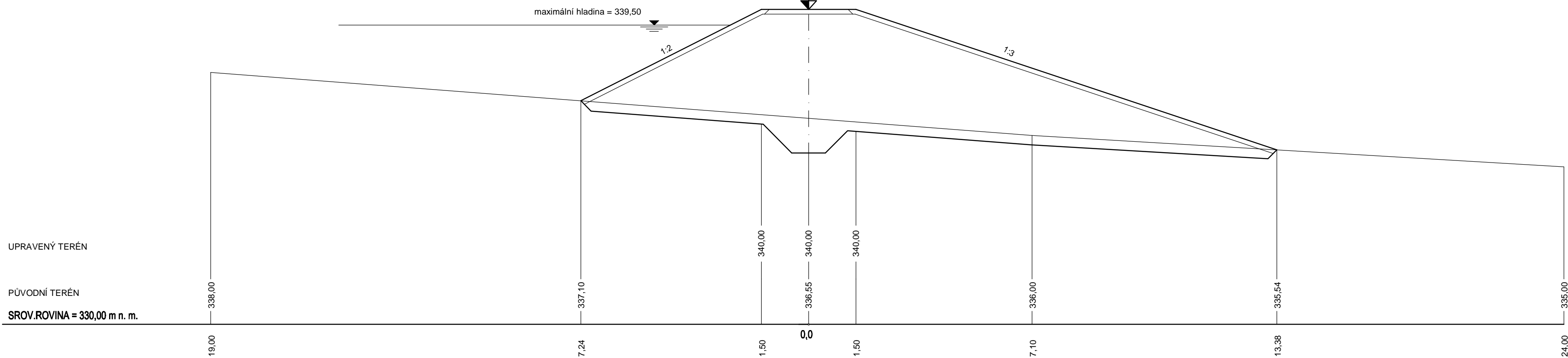
UPRAVENÝ TERÉN

PŮVODNÍ TERÉN

SROV.ROVINA = 330,00 m n. m.



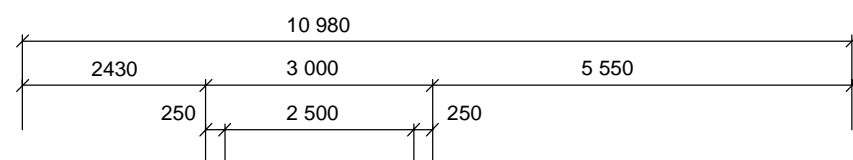
SEJMUTÍ ORNICE	m´	22,50
VÝKOP	m2	1,50
NÁSYP TĚLESA HRÁZE	m2	48,40
SWAHOVÁNÍ	m´	20,60
OHUMUSOVÁNÍ	m´	21,10
ŠTĚRKODRŤ	m´	2,50



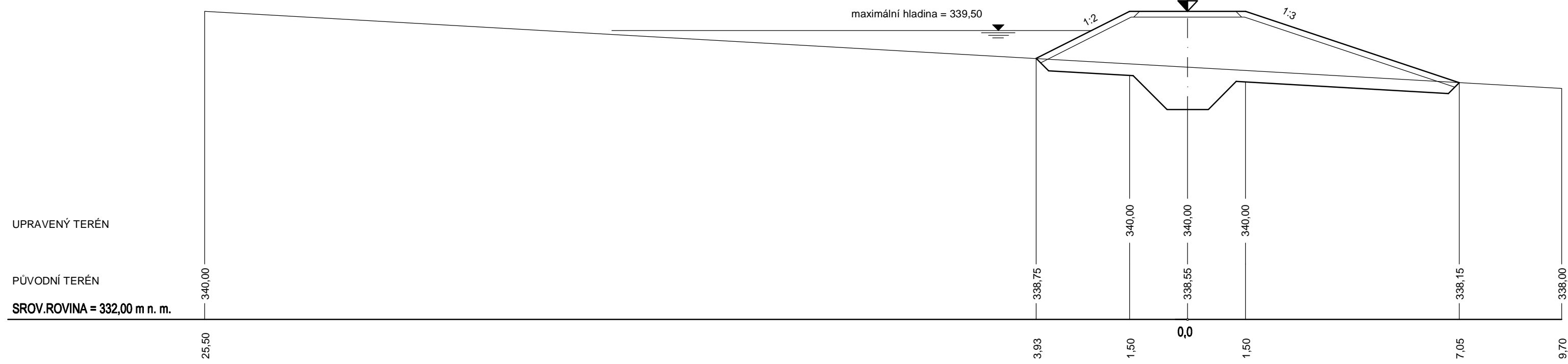
UPRAVENÝ TERÉN

PŮVODNÍ TERÉN


SROV.ROVINA = 332,00 m n. m



SEJMUTÍ ORNICE	m´	11,20
VÝKOP	m2	1,50
NÁSYP TĚLESA HRÁZE	m2	13,25
SWAHOVÁNÍ	m´	8,60
OHUMUSOVÁNÍ	m´	9,10
ŠTĚRKODRŤ	m´	2,50



Zadávající projektant :	Vypracoval :
Ing. Radek RUŽIČKA	Ing. Petr KUDA - vodní hospodářství Ing. Lucie KOČICOVÁ - vegetační úpravy Ing. Michal MAJER - komunikace
Obac : VINCENOV	
Okres : PROSTĚJOV	
Investor : MINISTERSTVO ZEMĚDĚLSTVÍ - POZEMKOVÝ ÚŘAD PROSTĚJOV	
Název zakázky : SPOLEČNÁ ZAŘIZENÍ KOMPLEXNÍ POZEMKOVÉ ÚPRAVY v k.ú. VINCENOV	
Název objektu : SO 09 - POLDR "DLUHÉ"	
Název výkresu : PRŮČNÉ ŘEZY HRÁZE	F / 09 - 06



Geodetika

Sportovní 3, 796 01 Prostějov
tel.: 582 330 238
E-mail: posta@geodetika.cz

Dátum zakázky :	5/2007
Cílem :	listopad/2007
Stupeň : DSP	
Formát : B 4 A	
Měřítko :	1 : 100